

اطلس تاریخ جهان


برای دانش آموز



سیمون آدامز

ترجمه‌ی مرجان نگهبی، جمشید نوروزی







۵۱ جهان در قرون وسطی

۷ دنیای باستان

جهان در دوره‌ی قرون وسطی: چگونه از گذشته آگاه می‌شویم؟	۵۴
پس از امپراتوری رم	۵۷
امپراتوری بیزانس	۵۹
اروپای قرون وسطی: مسیحیت	۶۰
اروپای شارلمانی	۶۳
گسترش اسلام	۶۵
جهان عرب: فرهنگ اسلامی	۶۶
هند در دوران قرون وسطی	۶۹
چین	۷۱
ژاپن و کره	۷۳
آسیای جنوب شرقی	۷۵
اقیانوس آرام	۷۷
وایکینگ‌ها	۷۹
اروپای قرون وسطی	۸۱
اروپای قرون وسطی: قلعه‌ها و روستاها	۸۳
مغول‌ها	۸۵
حکومت‌های پادشاهی آفریقا	۸۷
آمریکای شمالی و مرکزی	۸۸
آمریکای مرکزی	۹۰
چیموها و اینکاها	۹۳

دنیای باستان: چگونه از گذشته آگاه می‌شویم؟	۱۰
نخستین شهرها	۱۳
بین‌النهرین	۱۵
مصر باستان	۱۷
مصر باستان: آمادگی برای زندگی پس از مرگ	۱۸
اروپای باستان	۲۱
دره‌ی سند	۲۳
مینوسی‌ها (تمدن باستان عصر مفرغ در جزیره‌ی کرت) و میسنی‌ها	۲۵
مردم مدیترانه و نواحی اطراف آن	۲۷
امپراتوری‌های بزرگ	۲۹
یونان باستان	۳۱
یونان باستان: جهان یونان	۳۲
امپراتوری رم	۳۵
امپراتوری رم: شهر رم	۳۶
آفریقای باستان	۳۹
هند باستان	۴۱
چین باستان	۴۳
مردمان آمریکای شمالی	۴۵
آمریکای مرکزی و جنوبی	۴۷
استرالیا و پولینزی	۴۹






جهان در عصر مدرن ۱۳۹

- ۱۴۲ جهان از سال ۱۸۰۰ به بعد: جهانی با تغییرات بی‌پایان
- ۱۴۵ اروپای ناپلئونی
- ۱۴۶ انقلاب صنعتی: بخار، آهن و فولاد
- ۱۴۸ امپراتوری بریتانیا
- ۱۵۱ آمریکا در قرن نوزدهم
- ۱۵۳ استعمار آفریقا
- ۱۵۵ امپراتوری اروپا
- ۱۵۷ جنگ جهانی اول
- ۱۵۹ روسیه در قرن بیستم
- ۱۶۰ آمریکا و رکود بزرگ: شکوفایی و تنزل اقتصادی
- ۱۶۳ اروپا در فاصله‌ی دو جنگ جهانی
- ۱۶۴ جنگ جهانی دوم
- ۱۶۷ جنگ سرد
- ۱۶۹ آمریکای مدرن
- ۱۷۱ چین در قرن بیستم
- ۱۷۲ آمریکای لاتین
- ۱۷۴ خاورمیانه
- ۱۷۷ جنگ‌های استقلال
- ۱۷۹ اروپای مدرن
- ۱۸۰ جهان معاصر: نگاهی به آینده
- نمایه ۱۸۲
- تقدیر ۱۹۰

اکتشاف و امپراتوری ۹۵

- ۹۸ جهان در سال‌های ۱۸۰۰ - ۱۴۵۰: از گذشته چه می‌دانیم؟
- ۱۰۱ سفرهای دریایی اکتشافی
- ۱۰۳ آرتک‌ها و اینکاها
- ۱۰۵ اسپانیا و امپراتوری آن
- ۱۰۶ رنسانس: عصر یادگیری نوین
- ۱۰۹ اصلاحات
- ۱۱۱ امپراتوری عثمانی
- ۱۱۳ امپراتوری گورکانیان
- ۱۱۵ تتودورها و استوارتها
- ۱۱۷ اروپای تجزیه شده
- ۱۱۹ گسترش قلمرو روسیه
- ۱۲۱ چین و ژاپن
- ۱۲۳ آفریقا
- ۱۲۴ تجارت برده: تجارت وحشتناک انسان
- ۱۲۷ استعمار آمریکای شمالی
- ۱۲۹ عصر استبداد (مطلق‌گرایی)
- ۱۳۰ انقلاب روشنگری: برداشت روشن‌بینانه از جهان
- ۱۳۳ کشف اقیانوس آرام
- ۱۳۵ انقلاب آمریکا
- ۱۳۷ انقلاب فرانسه



راهنمای نقشه‌های این فصل

نمرود ■	پایتخت
کاتل هیوک ●	سایر شهرها، شهرستان‌ها و روستاها
چیره ▲	هرم
اولورو +	سایر مراکز باستانی
-----	مرز امپراتوری



دنیای باستان

قدمت زندگی انسان روی کره‌ی زمین به حدود دویست هزار سال پیش برمی‌گردد. در ابتدا، انسان از راه شکار و گردآوری مواد غذایی زندگی می‌کرد. حدود ده‌هزار سال پیش، انسان کاشت دانه و فن کشاورزی را فراگرفت. به این ترتیب، زندگی یکجانشینی شروع شد و روستاها در کنار مزارع و زمین‌های زراعی پدید آمدند. با گسترش این روستاهای کوچک، شهرها و کشورهای کوچک و بزرگ به‌وجود آمدند. با گذر زمان، این شهرها و کشورها، زادگاه تمدن‌های بزرگ دنیای باستان شدند. در ابتدا، کارگران و هنرمندان نخستین تمدن‌های بزرگ از ابزار سنگی استفاده می‌کردند. اما از شش هزار سال پیش از تاریخ، استفاده از مس و سپس مفرغ و آهن در منطقه‌ی خاورمیانه رواج یافت. از این‌رو، هر دوره‌ی تاریخی به نام ابزاری نامیده شد که در آن دوره مورد استفاده قرار می‌گرفت؛ مانند عصر سنگ، عصر مس، عصر مفرغ، عصر آهن و... باید به‌خاطر داشت که تمام تمدن‌های قدیم، این چهار دوره را به صورت متوالی و کامل سپری نکرده‌اند. برای مثال، بانتوها در قاره‌ی آفریقا، مستقیماً از عصر سنگ به عصر آهن وارد شدند.

تمدن‌های باستانی

نمادهای تصویری که روی نقشه‌ی جهان پیش روی شما قرار دارد، مربوط به تمدن‌های باستان است. در فصل بعدی با این تمدن‌ها آشنا خواهید شد. شماره‌ی صفحه‌های کنار هر نماد، به شما می‌گوید که برای مطالعه‌ی تمدن‌ها و ملت‌ها، به کجا مراجعه کنید.